

СПІЛЬНА ДЕКЛАРАЦІЯ

про впровадження передового досвіду просторового планування у вищій освіті для інженерів-землевпорядників

Ми, керівники структурних підрозділів закладів вищої освіти, що реалізують освітні (освітньо-наукові) програми зі спеціальності «Геодезія та землеустрій», та гаранти цих програм, визнаємо вирішальну роль, яку відіграє кваліфіковане просторове планування у забезпеченні сталого розвитку громад, ефективному використанні земельних ресурсів, стимулюванні економічної активності, збереженні довкілля та культурної спадщини.

З метою відновлення території України від наслідків війни та сприяння розвитку громад ми зробимо особливий акцент на реалізації комплексних планів просторового розвитку як інструменту відбудови деокупованих територій.

У світлі важливості оволодіння нашими студентами необхідними навичками та знаннями в цій галузі, ми заявляємо про наше зобов'язання включити навчання найкращим практикам просторового планування в наші освітні (освітньо-наукові) програми. Це навчання включатиме, але не обмежуватиметься такими освітніми компонентами:

- Розроблення цифрової картографічної основи для створення комплексних планів громад, що включає навчання картографуванню території для забезпечення добре скоординованого та збалансованого просторового планування.
- Розроблення кваліфікованих заходів із землеустрою та зонування території, що передбачає навчання найбільш відповідним практикам формування землекористування та правил зонування, які відповідають потребам громади та сприяють сталості.
- Формування обмежень у землекористуванні, що передбачає навчання створенню правил для контролю за практикою землекористування, збереження навколишнього середовища та культурної спадщини, а також забезпечення ефективного використання земельних ресурсів.
- Створення та ведення кадастрових баз даних, що включає регулярне оновлення інформації про власність на землю та землекористування та сприятиме кращому управлінню землями та інвестиційним можливостям.
- Відповідальне управління землекористуванням, що передбачає впровадження та забезпечення виконання політик та правил землекористування для забезпечення сталого розвитку.
- Визначення заходів післявоєнного відновлення, що передбачає облік і картографування масштабів шкоди, завданої війною, а також визначення найбільш відповідних стратегій для відновлення постраждалих від війни територій та сприяння сталому розвитку громади, враховуючи специфічні потреби та виклики регіону.

Ми прагнемо забезпечити найвищу якість землевпорядної освіти, використовуючи набори геоданих і навчальні матеріалів, що люб'язно надаються закладам вищої освіти Програмою USAID АГРО, при реалізації наших освітніх програм. Ми також прагнемо розвинути добре структуровану та ефективну освітню програму з геодезії та землеустрою, наголошуючи на важливості як теоретичних, так і практичних знань із просторового планування, зосереджуючись на зусиллях з післявоєнної відбудови України.

Ми визнаємо важливість забезпечення дотримання цієї декларації та підтверджуємо наше прагнення здійснювати добровільний моніторинг її виконання за підтримки Програми USAID АГРО. Це включає наявність належної навчальної бази для вивчення просторового планування, висококваліфікованого професорсько-викладацького складу, а також надійних внутрішніх процедур для забезпечення якості освіти.

Ця декларація є публічною, підписується керівниками структурних підрозділів закладів вищої освіти, що реалізують освітні (освітньо-наукові) програми зі спеціальності «Геодезія та землеустрій», та гарантами цих програм, як свідчення нашого прагнення надавати першокласну вищу освіту у сфері просторового планування.

Керівник напряму земельної реформи Програми USAID АГРО,
Сергій КУБАХ



Гаранти освітньої (освітньо-наукової) програми:

Київський національний університет будівництва і архітектури

Декан факультету Геоінформаційних систем і управління територіями,
кандидат технічних наук, доцент
Олена НЕСТЕРЕНКО



доктор технічних наук, професор, завідувач кафедри землеустрою і кадастру,
Гарант програми «Землеустрій і кадастр» на магістерській рівні
Ольга ПЕТРАКОВСЬКА



Національний університет біоресурсів і природокористування України

Декан факультету землевпорядкування
Національного університету біоресурсів і природокористування України,
професор Тарас ЄВСЮКОВ



Гарант освітньо-професійної програми «Геодезія та землеустрій»
підготовки здобувачів вищої освіти першого (бакалаврського) рівня
за спеціальністю 193 «Геодезія та землеустрій»
професор Іван КОВАЛЬЧУК



Гарант освітньо-професійної програми «Геодезія та землеустрій»
підготовки здобувачів вищої освіти другого (магістерського) рівня
за спеціальністю 193 «Геодезія та землеустрій»
професор Андрій МАРТИН




Національний університет «Львівська політехніка»

Директор інституту ГЕОДЕЗІЇ
Національного університету «Львівська політехніка»
д.т.н., професор Корнелій ТРЕТЯК



Гарант ОП «Землеустрій та кадастр»
к.е.н., доцент Наталія МУЗИКА

Гарант ОП «Оцінка землі та нерухомого майна»
к.т.н., доцент Марія МАЛАНЧУК



Львівський національний університет природокористування

Декан факультету землевпорядкування та туризму
Львівського національного університету природокористування,
Гарант ОПП «Геодезія та землеустрій»
першого (бакалаврського) рівня вищої освіти
Павло КОЛОДІЙ



Завідувач кафедри земельного кадастру
Львівського національного університету природокористування,
Гарант ОПП «Геодезія та землеустрій»
другого (магістерського) рівня вищої освіти
Руслана ТАРАТУЛА



Професор кафедри земельного кадастру
Львівського національного університету природокористування,
Гарант ОНП «Геодезія та землеустрій»
третього (освітньо-наукового) рівня
Олександра КОВАЛИШИН

Національний університет Полтавська політехніка ім. Юрія Кондратюка

Директор ННІ архітектури, будівництва та землеустрою
Національного університету «Полтавська політехніка імені Юрія Кондратюка»
д.е.н., професор Григорій ШАРИЙ

Полтавський державний аграрний університет

Директор навчально-наукового інституту агротехнологій,
селекції та екології Полтавського ДАУ,
доктор сільськогосподарських наук, професор Микола МАРЕНИЧ

Професор Полтавського державного аграрного університету,
доктор географічних наук, професор Сергій ШЕВЧУК

Національний технічний університет «Дніпровська політехніка»

Проректор з перспективного розвитку
НТУ «Дніпровська політехніка»
Микола ТРЕГУБ

Доцент кафедри геодезії
НТУ «Дніпровська політехніка»
Олександр ЯНКІН

Чернівецький національний університет ім. Ю. Федьковича

Директор навчально-наукового інституту біології, хімії та біоресурсів
Чернівецького національного університету імені Юрія Федьковича,
доктор біологічних наук, професор Михайло МАРЧЕНКО

Завідувач кафедри геоматики, землеустрою та агроменеджменту,
Чернівецького національного університету імені Юрія Федьковича,
гарант освітньої програми другого (магістерського) рівня вищої освіти
за спеціальністю 193 Геодезія та землеустрій (землеустрій та кадастр)
доктор технічних наук, професор Руслан БЕСПАЛЬКО

Доцент кафедри геоматики, землеустрою та агроменеджменту,
Чернівецького національного університету імені Юрія Федьковича,
гарант освітньої програми першого (бакалаврського) рівня вищої освіти
за спеціальністю 193 Геодезія та землеустрій (землеустрій та кадастр)
кандидат технічних наук, доцент Тарас ГУЦУЛ


Білоцерківський національний аграрний університет

Декан агробіотехнологічного факультету Білоцерківського НАУ
к.с.-г. наук, доцент
Валерій ХАХУЛА

Гарант ОП «Геодезія та землеустрій»
завідувач кафедри геодезії та землеустрою
к.е.н., доцент
Тетяна СІРОШТАН

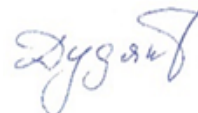


Гарант ОП «Землеустрій та кадастр»
к.е.н., доцент кафедри геодезії та землеустрою
Тетяна ПРЯДКА



Херсонський державний аграрно-економічний університет

Херсонський державний аграрно-економічний університет,
Декан факультету архітектури та будівництва,
Наталія ДУДЯК



Херсонський державний аграрно-економічний університет,
Гарант освітньо-професійної програми «Геодезія та землеустрій»
другого (магістерського) рівня вищої освіти,
Юрій ЯРЕМКО



Національний університет водного господарства та природокористування

Директор Навчально-наукового інституту
агроекології та землеустрою НУВГП,
доктор с.-г. наук, професор Алла ПРИЩЕПА



Гарант ОП «Землеустрій та кадастр»,
завідувач кафедри землеустрою, кадастру,
моніторингу земель та геоінформатики НУВГП,
канд. техн. наук, доцент Анатолій ЛІЩИНСЬКИЙ



Гарант ОП «Геоінформаційні системи і технології»,
канд. техн. наук, доцент Василь КОРБУТЯК



Ужгородський національний університет

Декан географічного факультету
доцент Іван КАЛИНИЧ



Гарант ОП «Геодезія та землеустрій»
другого (магістерського) рівня вищої освіти
професор Наталія КАБЛАК



Гарант ОП «Геодезія та землеустрій»
першого (бакалаврського) рівня вищої освіти
доцент Владислав ПЕРЕСОЛЯК



Волинський національний університет імені Лесі Українки

Декан географічного факультету
Волинського національного університету імені Лесі Українки,
д.е.н., професор Юрій БАРСЬКИЙ



Завідувач кафедри геодезії, землевпорядкування та кадастру,
Волинського національного університету імені Лесі Українки
гарант третього (освітньо-наукового) рівня вищої освіти
за спеціальністю 193 Геодезія і землеустрій
д.т.н., професор Анна УЛЬ

Доцент кафедри геодезії, землевпорядкування та кадастру,
Волинського національного університету імені Лесі Українки
гарант другого (магістерського) рівня вищої освіти
за спеціальністю 193 Геодезія і землеустрій
к.т.н., доцент Володимир ВОЛОШИН

Доцент кафедри геодезії, землевпорядкування та кадастру,
Волинського національного університету імені Лесі Українки
гарант першого (бакалаврського) рівня вищої освіти
за спеціальністю 193 Геодезія і землеустрій
к.т.н., доцент Олександр МЕЛЬНИК

**Національний аерокосмічний університет ім. М.Є. Жуковського
"Харківський авіаційний інститут"**

Гарант освітньо-професійної програми «Геодезія та землеустрій»,
доцент кафедри геоінформаційних технологій та космічного моніторингу Землі Національного
аерокосмічного університету ім. М. Є. Жуковського
«Харківський авіаційний інститут»,
к.е.н., доц. Людмила СУХОМЛИН

Декан факультету ракетно-космічної техніки
Національного аерокосмічного університету ім. М. Є. Жуковського
«Харківський авіаційний інститут»,
к.т.н., доц. Сергій ГУБІН

Київський національний університет імені Тараса Шевченка

Декан географічного факультету
Київського національного університету імені Тараса Шевченка
д.г.н., професор Сергій ЗАПОТОЦЬКИЙ

Гарант ОП «Грунтознавство, управління земельними ресурсами та територіальне планування»
завідувач кафедри землезнавства та геоморфології
д.г.н., професор Сергій БОРТНИК

Директор ННІ «Інститут геології»
Київського національного університету імені Тараса Шевченка
професор, доктор геологічних наук Сергій ВИЖВА

Гарант освітньо-професійної програми «Оцінка землі та нерухомого майна»
ОР «Бакалавр», професор кафедри геоінформатики ННІ «Інститут геології»
Київського національного університету імені Тараса Шевченка,
доктор сільськогосподарських наук Петро ТРОФИМЕНКО

Національний авіаційний університет

Декан факультету наземних споруд і аеродромів
Національного авіаційного університету
д.і.н., проф. Віктор КАРПОВ

Гарант освітньо-професійної програми
«Землеустрій та кадастр» ОС «Магістр»
Національного авіаційного університету
д.е.н., доц. Наталія БЕЛОУСОВА

